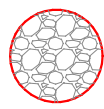

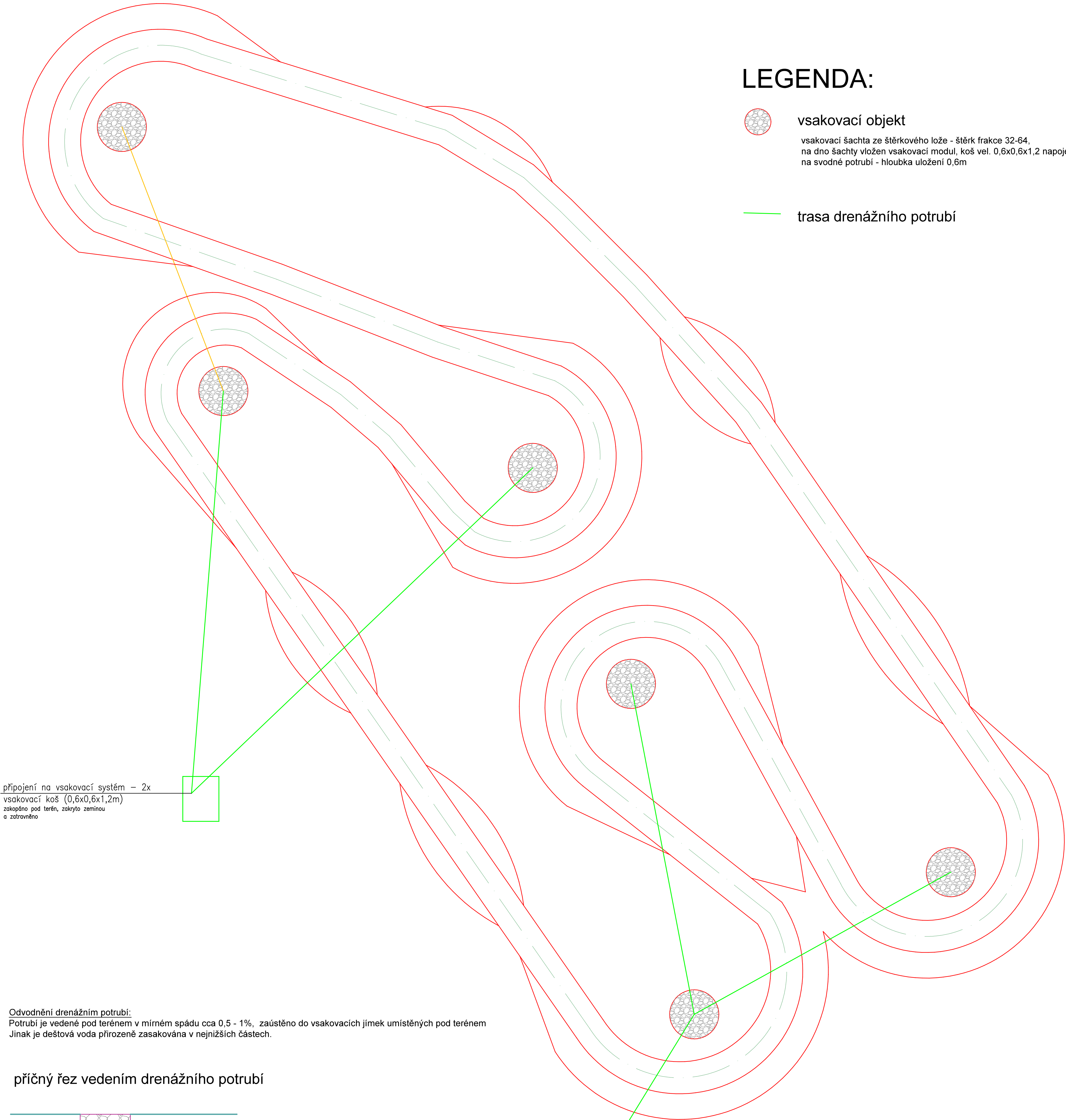


LEGENDA:

- 

vsakovací objekt
vsakovací šachta ze štěrkového lože - štěrk frakce 32-64,
na dno šachty vložen vsakovací modul, koš vel. 0,6x0,6x1,2 napojený
na svodné potrubí - hloubka uložení 0,6m
- 

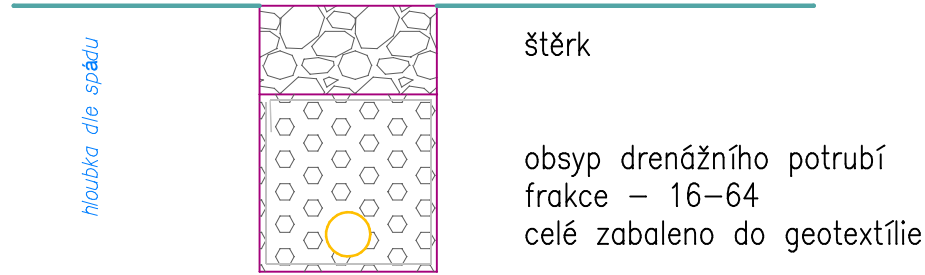
trasa drenážního potrubí



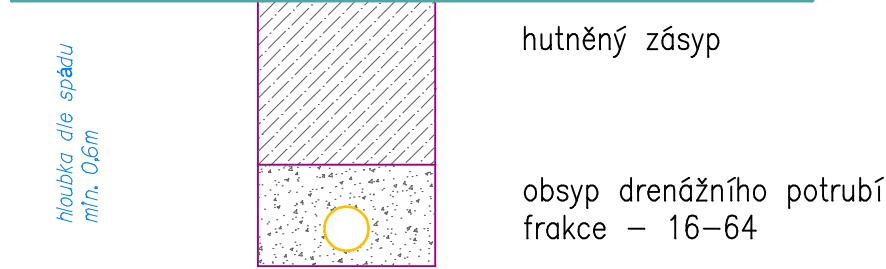
připojení na vsakovací systém – 2x
vsakovací koš (0,6x0,6x1,2m)
zakopáno pod terén, zakryto zemínou
a zotrovněno

Odvodnění drenážním potrubím:
Potrubí je vedené pod terénem v mírném spádu cca 0,5 - 1%, zaústěno do vsakovacích jímek umístěných pod terénem
Jinak je dešťová voda přirozeně zasakována v nejnižších částech.

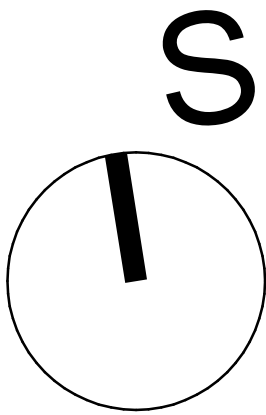
příčný řez vedením drenážního potrubí



příčný řez vedením odvodňovacího pтруbí DN 100 -pod dráhou



připojení na vsakovací systém – 2x
vsakovací koš (0,6x0,6x1,2m)
zakopáno pod terén, zakryto zemínou
a zotrovněno



Projektant: TRAIL SYSTEM s.r.o. Masarykovo nám. 66 768 61, Bystřice pod Hostýnem IČ: 05323797		Investor: Město Nejdek náměstí Karla IV. 239 362 21 Nejdek	
Vypracoval: MARIE SPÁČILOVÁ		DATUM	03/2024
		STUPEŇ	DPS
Místo realizace: NEJDEK		FORMÁT / MĚŘÍTKO	A1/1:100
Nejdek, Volnočasový areál Pozorka - Limnice		VÝKRES Č.	PARÉ
SO 101 PUMPTRACK, ODVODNĚNÍ		D2	