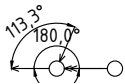


KATASTR
VZDÁLENOST ŠACHET

NEJDEK
3.9

NÁZVY ŠACHET S1_Š3 S1-1_Š1



STOKA "S1-1"
M 1:500/100

NAPOJENÍ "S1"; DN 300; DNO 567.05
NAPOJENÍ "S1"; DN 300; DNO 567.05

S1_Š3 POLOHA NEZNÁMÁ
HLOUBKA NEZMĚŘENA
(POD ASFALTEM)



SR: 565.00 m n. m.

STANIČENÍ

00.00
0.0
03.85

Hloubka dna potrubí

1.72 — 1.59 —

Kóta dna potrubí

567.05 — 567.35 —

Kóta stávajícího terénu






568.77 — 568.94 —

DN-Materiál-Délka
Sklon-Délka

250-KAM-3.9
76.8-3.9

VÝŠKOVÝ SYSTÉM BALTSKÝ PO VYROVNÁNÍ

5				
4				
3				
2				
1	ČISTOPIS	15.6.2021	P. JANOUŠEK	
0	PRVNÍ VYDÁNÍ	5.3.2021	P. JANOUŠEK	
ZMĚNA Č.	POPIS ZMĚNY	DATUM	KONTROLOVAL	PŘÍPIS

VYPRACOVAL	KONTROLOVAL	ZODP. PROJ.	HIP	 ®	Ing. Jan ŠINTÁK - I.P.R.E. autorizovaná projekční a inženýrská kancelář 362 14 Kolová 2 IČO: 11386096, DIČ: CZ5809181037 tel.: +420 353 228 222, fax.: +420 353 232 751 Držitel certifikátu ISO 9001	
M. KUBÁT	P. JANOUŠEK	Ing. J. ŠINTÁK	Ing. J. ŠINTÁK			
						
OBECNÍ ÚŘAD NEJDEK		STAVEBNÍ ÚŘAD: MM KARLOVY VARY, SÚ				
INVESTOR: MĚSTO NEJDEK				FORMÁT	4xA4	ČÍSLO PARÉ
STAVBA: NEJDEK – REKONSTRUKCE KANALIZACE A VODOVODU V ULICÍCH DUKELSKÁ, KOLLÁROVA, SÍDLIŠTĚ 9. KVĚTNA A REKONSTRUKCE KANALIZACE V ULICÍCH J. A. GAGARINA, OSVĚTIMSKÁ A BEZRUČOVA KARLOVARSKÝ KRAJ				ÚČEL	DPS	
				DATUM	03/2021	
				MĚŘÍTKO	1 : 1 000/100	
				KÓTOVÁNO V	m	
OBSAH: DOKUMENTACE PRO PROVÁDĚNÍ STAVBY				Č.ZAKÁZKY	04–09/2020	D.1.1.1.3.3
				Č.VÝKRESU		
STOKA "S1-1" – PODÉLNÝ ŘEZ						